

Lašský poklad

Trasa K2: Poklad Červeného kamene

Stanoviště č. 1

Časová náročnost: přibližně 1,5 hodiny do cíle (2 km), celý okruh cca 2 hodiny (3 km)

Vydej se na cestu za pokladem. Na tomto místě ti skřítek Lašánek položí tři otázky. Když sečteš body u svých odpovědí, získáš první klíč k pokladu. Náповědu hledej přímo na infotabuli. Odpověz na otázky, sečti body správných odpovědí a součet si zapiš nebo dobře zapamatuj. Na konci cesty ti pomůže najít poklad. Nepiš na tabuli, hru si lépe užijí i ostatní.

Soutěžní otázky:

Otázka č. 1

Co ukrývá trasa vedoucí po hřebeni Brd?

| | |
|---|---|
| Volně přístupné jeskyně se zachovalými krápníky. | 7 |
| Viditelné pozůstatky těžebních jam po malých selských lomech. | 4 |
| Chalupy a zahrádky současných obyvatel Kopřivnice. | 2 |

Otázka č. 2

Které z tvrzení o Jasníkově studánce je pravdivé?

| | |
|---|---|
| Jasníková studánka byla postavena v roce 1928. | 8 |
| Při stavbě studánky zde nešťastnou náhodou zemřel básník Adolf Jasník. | 3 |
| Říčka pramenící v Jasníkově studánce teče do údolí nazývaného Motýlí údolí. | 1 |

Otázka č. 3

Které z těchto míst je nejvyšším vrcholem Šostýnských vrchů?

| | |
|-------------------------|---|
| Bezručova vyhlídka. | 9 |
| Zřícenina hradu Šostýn. | 2 |
| Červený kámen. | 5 |

Sečti body správných odpovědí. Máš? Skvělé! Získal jsi první klíč k pokladu ze tří.

Druhý klíč najdeš na infotabuli u zříceniny hradu Šostýn (u infotabule nazvané „Hrad Šostýn“). Dovede tě k ní žlutá turistická značka (u rybníka z ní kousek odboč doprava ke zřícenině).

O Lašském pokladu

Hra pro všechny generace v nádherné krajině Lašské brány Beskyd. Osm tematických tras tě zavede na kouzelná místa čtyř obcí: Kopřivnice, Štramberka, Příbora a Hukvaldy. V cíli můžeš nejen vypátrat poklad, ale současně si díky krásným místům tohoto regionu uvědomit, že poklady se ukrývají na každém kroku.

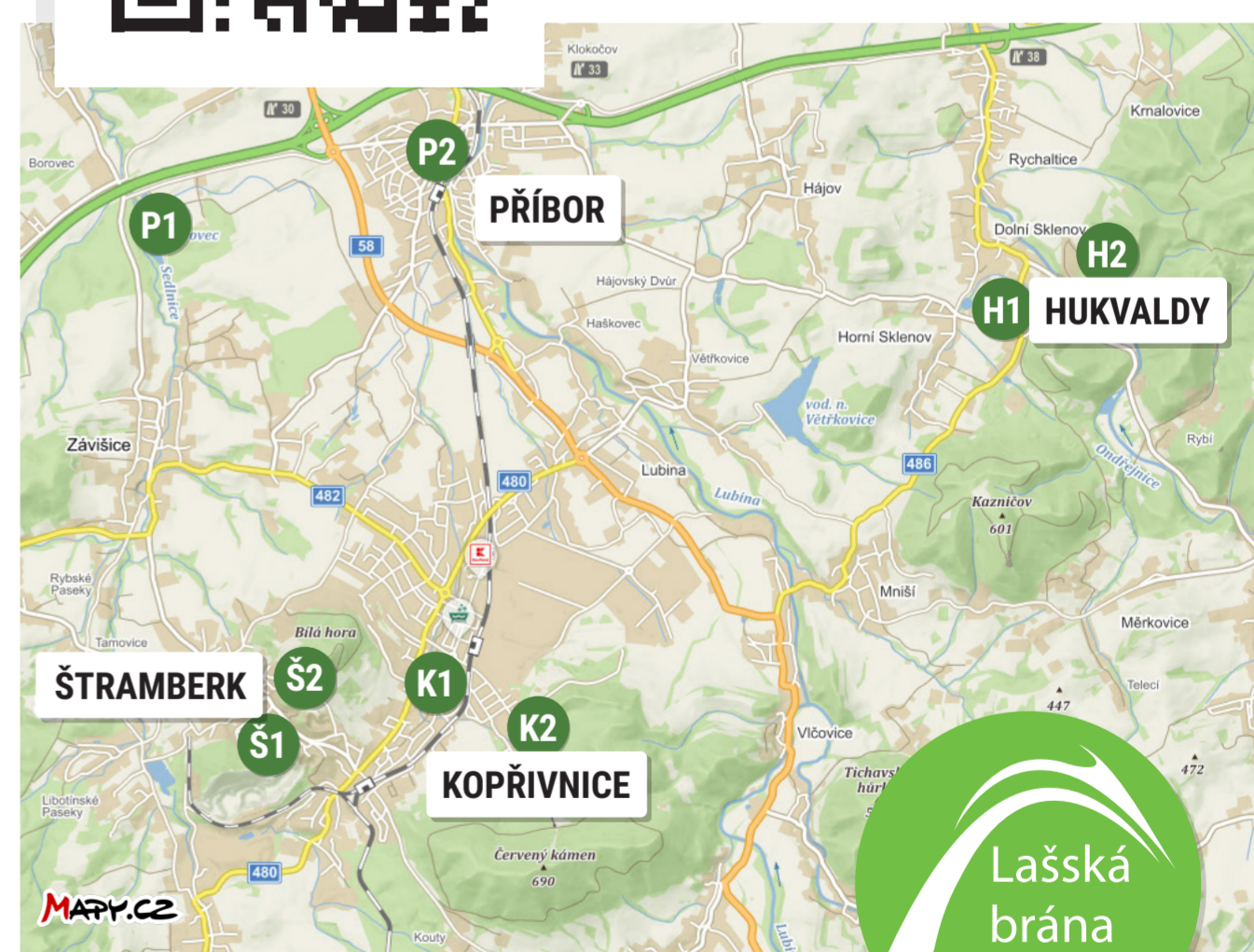

www.lasskypoklad.cz

 [lasskabranabeskyd](https://www.facebook.com/lasskabranabeskyd)

 [lasska_brana_beskyd](https://www.instagram.com/lasska_brana_beskyd)



Nevíš si rady?
Další info najdeš
na www.lasskypoklad.cz.



Kopřivnice

K1 Poklad Váňova kamene
49.5937908N, 18.1438731E
Masarykovo náměstí, Kopřivnice
Turistická infotabule před bývalou školou u Masarykova náměstí

K2 Poklad Červeného kamene
49.5877061N, 18.1541903E
Husova 49, Kopřivnice
Turistická infotabule pod parkovištěm u koupaliště

Příbor

P1 Poklad Boroveckých rybníků
49.6342836N, 18.1013150E
Borovecké rybníky, Příbor
Turistická infotabule č. 1 u Boroveckých rybníků

P2 Poklad starého Příbora
49.6394239N, 18.1425522E
Zámečnická 117, Příbor
Turistická infotabule u rodného domu Sigmunda Freuda

Štramberk

S1 Poklad Kotouče
49.5874447N, 18.1217181E
Zauličí 485, Štramberk
Turistická infotabule u Národního sadu

S2 Poklad štramberských skal
49.5888039N, 18.1276722E
Botanická zahrada, Štramberk
Turistická infotabule u brány do botanické zahrady

Hukvaldy

H1 Poklad řeky Ondřejnice
49.6243767N, 18.2205269E
Hukvaldy č.p. 26, Hukvaldy
Turistická infotabule na centrálním parkovišti na Hukvaldech

H2 Poklad hukvaldského podhradí
49.6228825N, 18.2230039E
Hukvaldy č.p. 40, Hukvaldy
Turistická infotabule za branou do hradní obory

Lašský poklad

Trasa K2: Poklad Červeného kamene

Stanoviště č. 2

Chybí ti 1. klíč ze stanoviště č. 1? Vypátrej jej na infotabuli pod parkovištěm u kopřivnického koupaliště.

Vydej se na cestu za pokladem. Na tomto místě ti skřítek Lašánek položí tři otázky. Když sečteš body u svých odpovědí, získáš druhý klíč k pokladu. Náповědu hledej přímo na infotabuli. Odpověz na otázky, sečti body správných odpovědí a součet si zapiš nebo dobře zapamatuj. Na konci cesty ti pomůže najít poklad. Nepiš na tabuli, hru si lépe užijí i ostatní.

Soutěžní otázky:

Otázka č. 1

53 mm dlouhá slonovinová soška, která je původem zřejmě z německého Porýní, je nejatraktivnějším nálezem ze Šostýna. Říká se jí:

| | |
|--------------------|---|
| Věstonická venuše. | 3 |
| Šostýnská venuše. | 7 |
| Šostýnská Danuše. | 9 |

Otázka č. 2

Které z tvrzení **není** pravdivé? Gotický hrad Schornstein (Schauenstein), který zde stál...

| | |
|---|---|
| byl obýván jen 140 let. | 2 |
| měl studnu hlubokou 25 m. | 6 |
| kameny jeho zdí posloužily ke stavbě zemanství a továrny na hliněné zboží v Kopřivnici. | 1 |

Otázka č. 3

Hrad Šostýn patřil k obranným hradům, k jakémusi řetězci opevnění sídel strážců Moravské brány. Rytíře na hradě Šostýn pomáhaly chránit hlavně...

| | |
|--|---|
| příkop a obranné valy, palisáda a dřevěný padací most. | 4 |
| nedaleký rybník. | 9 |
| výhodná pozice a umístění hradu v terénu. | 5 |

Sečti body správných odpovědí. Máš? Skvělé! Získal jsi druhý klíč k pokladu ze tří.

Třetí klíč najdeš na infotabuli u Bezručovy vyhlídky.

Vrať se kousek zpátky k rybníku a pokračuj po zelené Naučné stezce Lašské – Kopřivnice až k Bezručově vyhlídce.

O Lašském pokladu

Hra pro všechny generace v nádherné krajině Lašské brány Beskyd. Osm tematických tras tě zavede na kouzelná místa čtyř obcí: Kopřivnice, Štramberka, Příbora a Hukvaldy. V cíli můžeš nejen vypátrat poklad, ale současně si díky krásným místům tohoto regionu uvědomit, že poklady se ukrývají na každém kroku.

www.lasskypoklad.cz

[lasskabranabeskyd](https://www.facebook.com/lasskabranabeskyd)

[lasska_brana_beskyd](https://www.instagram.com/lasska_brana_beskyd)



Nevíš si rady? Další info najdeš na www.lasskypoklad.cz.



Kopřivnice

- K1 Poklad Váňova kamene**
49.5937908N, 18.1438731E
Masarykovo náměstí, Kopřivnice
Turistická infotabule před bývalou školou u Masarykova náměstí
- K2 Poklad Červeného kamene**
49.5877061N, 18.1541903E
Husova 49, Kopřivnice
Turistická infotabule pod parkovištěm u koupaliště

Příbor

- P1 Poklad Boroveckých rybníků**
49.6342836N, 18.1013150E
Borovecké rybníky, Příbor
Turistická infotabule č. 1 u Boroveckých rybníků
- P2 Poklad starého Příbora**
49.6394239N, 18.1425522E
Zámečnická 117, Příbor
Turistická infotabule u rodného domu Sigmunda Freuda

Štramberk

- Š1 Poklad Kotouče**
49.5874447N, 18.1217181E
Zauličí 485, Štramberk
Turistická infotabule u Národního sadu
- Š2 Poklad štramberských skal**
49.5888039N, 18.1276722E
Botanická zahrada, Štramberk
Turistická infotabule u brány do botanické zahrady

Hukvaldy

- H1 Poklad řeky Ondřejnice**
49.6243767N, 18.2205269E
Hukvaldy č.p. 26, Hukvaldy
Turistická infotabule na centrálním parkovišti na Hukvaldech
- H2 Poklad hukvaldského podhradí**
49.6228825N, 18.2230039E
Hukvaldy č.p. 40, Hukvaldy
Turistická infotabule za branou do hradní obory



Lašský poklad

Trasa K2: Poklad Červeného kamene

Stanoviště č. 3

Chybí ti klíče z předchozích stanovišť?
Vypátrej je na infotabulích pod parkovištěm u koupaliště a u zříceniny hradu Šostýn.

Vydej se na cestu za pokladem. Na tomto místě ti skřítek Lašánek položí tři otázky. Když sečteš body u svých odpovědí, získáš třetí klíč k pokladu. Náповědu hledej přímo na infotabuli. Odpověz na otázky, sečti body správných odpovědí a součet si zapiš nebo dobře zapamatuj, pomůže ti najít poklad. Nepiš na tabuli, hru si lépe užijí i ostatní.

Soutěžní otázky:

Otázka č. 1

V Kopřivnici se vyráběly luxusní cestovní kočáry, velké poštovní vozy a později železniční vagóny. Kdy zde sestavili jeden z prvních osobních automobilů na světě?

| | |
|--------------|---|
| V roce 1850. | 5 |
| V roce 1897. | 3 |
| V roce 1905. | 8 |

Otázka č. 2

Které z tvrzení **není** pravdivé?
Vozy značky TATRA...

| | |
|--|---|
| se účastnily závodů Rallye Paříž-Dakar. | 2 |
| vozy po světě cestovatele J. Hanzelku a M. Zikmunda. | 9 |
| zažily období největší slávy po roce 1989. | 7 |

Otázka č. 3

"Koncepte Tatra" je unikátní koncepte podvozku nákladních automobilů, která dodnes nebyla překonána. Druh automobilového rámu s nezávislým zavěšením kol vynalezl...

| | |
|--|---|
| zakladatel továrny Ignác Šustala. | 1 |
| konstruktér a ředitel továrny Hans Ledwinka. | 4 |
| Petr Bezruč, po kterém je pojmenována rozhledna. | 6 |

Už máš všechny tři klíče? Skvělé!

Skřítek Lašánek ti teď s jejich pomocí odhalí cestu k ukrytému pokladu.

| | | | |
|--------------------------------------|----------------------------------|--------------------|---------------------------------|
| Použij 1. klíč od koupaliště: | 14 | 12 | 10 |
| Postav se před: | nejníže položený bod Husovy lípy | Jasníkovu studánku | infotabuli u Bezručovy vyhlídky |

| | | | |
|-----------------------------------|-----------|-----------|-----------|
| Použij 2. klíč ze Šostýna: | 14 | 17 | 15 |
| Ujdi přibližně: | 1 metr | 7 metrů | 150 metrů |

| | | | |
|--|-------------------------------|-----------|-------------------------|
| Použij 3. klíč od Bezručovy vyhlídky: | 14 | 16 | 8 |
| Jdi směrem: | za infotabuli ke kmeni stromu | k lavičce | po proudu říčky k městu |

Na tomto místě hledej ukrytý poklad.

Pozn.: Průměrná délka kroku dospělého člověka je asi 70 cm, průměrná délka kroku dítěte je asi 50 cm.



O Lašském pokladu

Hra pro všechny generace v nádherné krajině Lašské brány Beskyd. Osm tematických tras tě zavede na kouzelná místa čtyř obcí: Kopřivnice, Štramberka, Příbora a Hukvaldy. V cíli můžeš nejen vypátrat poklad, ale současně si díky krásným místům tohoto regionu uvědomit, že poklady se ukrývají na každém kroku.

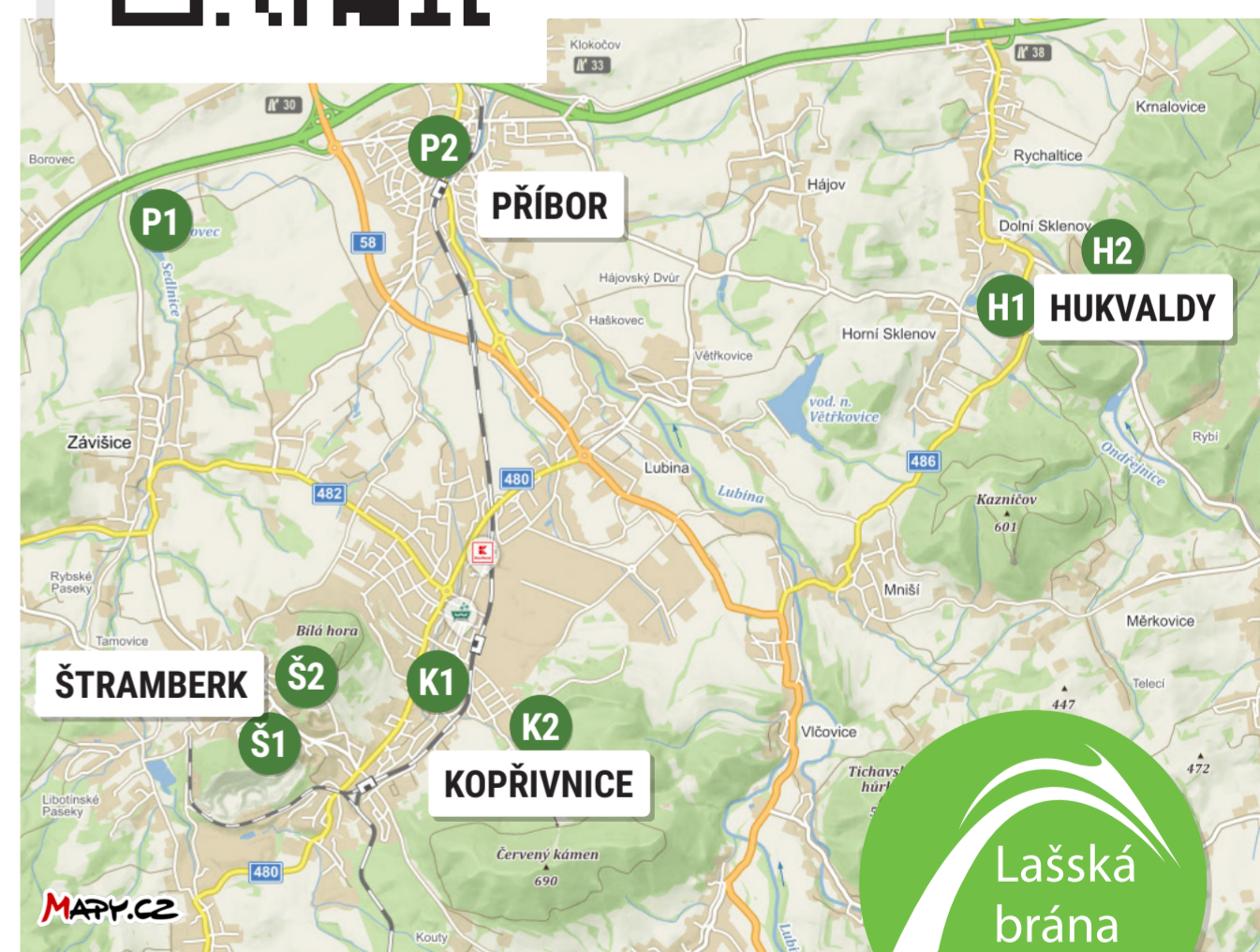
www.lasskypoklad.cz

[lasskabranabeskyd](https://www.facebook.com/lasskabranabeskyd)

[lasska_brana_beskyd](https://www.instagram.com/lasska_brana_beskyd)



Nevíš si rady?
Další info najdeš
na www.lasskypoklad.cz.



Kopřivnice

K1 Poklad Váňova kamene
49.5937908N, 18.1438731E
Masarykovo náměstí, Kopřivnice
Turistická infotabule před bývalou školou u Masarykova náměstí

K2 Poklad Červeného kamene
49.5877061N, 18.1541903E
Husova 49, Kopřivnice
Turistická infotabule pod parkovištěm u koupaliště

Příbor

P1 Poklad Boroveckých rybníků
49.6342836N, 18.1013150E
Borovecké rybníky, Příbor
Turistická infotabule č. 1 u Boroveckých rybníků

P2 Poklad starého Příbora
49.6394239N, 18.1425522E
Zámečnická 117, Příbor
Turistická infotabule u rodného domu Sigmunda Freuda

Štramberk

S1 Poklad Kotoučů
49.5874447N, 18.1217181E
Zauličí 485, Štramberk
Turistická infotabule u Národního sadu

S2 Poklad štramberských skal
49.5888039N, 18.1276722E
Botanická zahrada, Štramberk
Turistická infotabule u brány do botanické zahrady

Hukvaldy

H1 Poklad řeky Ondřejnice
49.6243767N, 18.2205269E
Hukvaldy č.p. 26, Hukvaldy
Turistická infotabule na centrálním parkovišti na Hukvaldech

H2 Poklad hukvaldského podhradí
49.6228825N, 18.2230039E
Hukvaldy č.p. 40, Hukvaldy
Turistická infotabule za branou do hradní obory

Lašská
brána
Beskyd

Lašský
poklad pořádá
Lašská brána Beskyd