

Lašský poklad

Trasa H2: Poklad hukvaldského podhradí

Stanoviště č. 1

Časová náročnost: k pokladu cca 2 h (5,5 km s převýšením 350 metrů), celý okruh 4,5 h (14 km).

Vydej se na cestu za pokladem. Na tomto místě ti skřítek Lašánek položí tři otázky. Když sečteš body u svých odpovědí, získáš první klíč k pokladu. Náповědu hledej přímo na infotabuli. Odpověz na otázky, sečti body správných odpovědí a součet si zapiš nebo dobře zapamatuj. Na konci cesty ti pomůže najít poklad. Nepiš na tabuli, hru si lépe užijíš i ostatní.

Soutěžní otázky:

Otázka č. 1

Díky čemu vznikla na Hukvaldech obora již v roce 1566 a patří tak k nejstarším u nás? Které z tvrzení je pravdivé?

Zbojníci lovili po tajnu hradnímu pánovi v lesích zvěř, proto nechal vybudovat oboru, kde by byla zvěř hlídána.	1
Hradní pán jednou během honu nahnal zvěř z okolních lesů až ke svému hradu a přál si je zde uchovat.	4
Dančí a jehněčí zvěř daroval tehdejšímu majiteli Hukvald císař Maxmilián II., který měl velkou zálibu v chovu divokých zvířat.	7

Otázka č. 2

Roky 1730-1736 byly pro chudý poddaný lid tzv. hladovými roky. Hukvaldští páni proto...

nechali poddané vystěhovat do Olomouce, Brna a dalších měst, kde bylo práce dostatek.	6
nechali poddané postavit kolem obory zeď, aby měl lid práci.	9
zakázali poddaným mít v rodině více než jedno dítě.	2

Otázka č. 3

Staré buky v hradní oboře mohou být dnes i více než...

700 let staré.	3
500 let staré.	8
240 let staré.	5

Sečti body správných odpovědí. Máš? Skvělé!

Získal jsi první klíč k pokladu ze tří, říkejme mu "klíč z obory".

Druhý klíč najdeš na infotabuli nazvané Naučná stezka Hůrky – č. 13. Nejprve se vydej ven z obory k rozcestníku turistických tras. Jdi po zelené turistické značce až k rozcestníku Pod Zadní Babí horou. Poté se vydej doprava po modré turistické značce až k infotabuli č. 13.

O Lašském pokladu

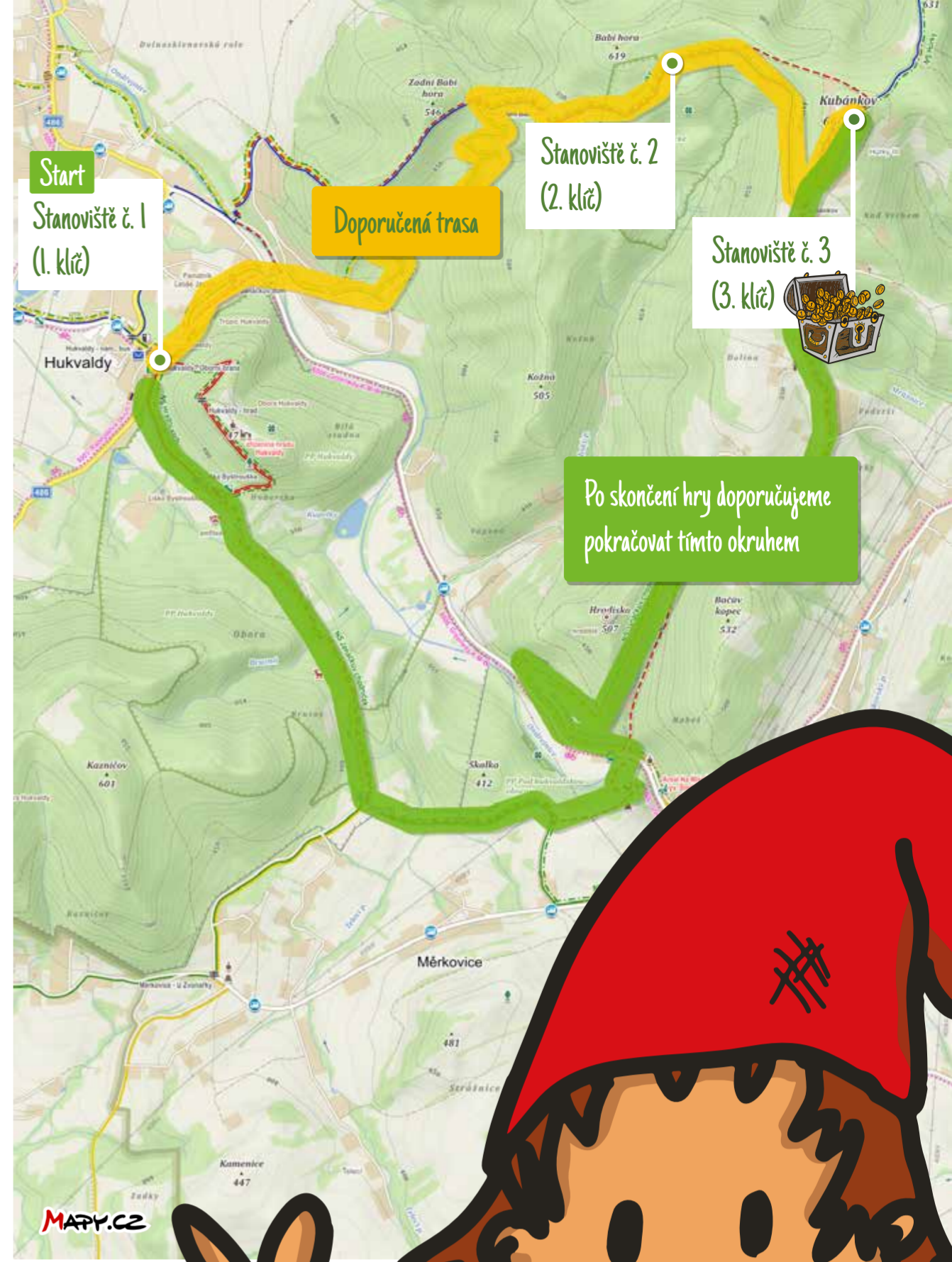
Hra pro všechny generace v nádherné krajině Lašské brány Beskyd. Osm tematických tras tě zavede na kouzelná místa čtyř obcí: Koprivnice, Štramberk, Příbora a Hukvald. V cíli můžeš nejen vypátrat poklad, ale současně si díky krásným místům tohoto regionu uvědomit, že poklady se ukrývají na každém kroku.

Narazili jste na poškozené tabule či prázdný poklad? Dejte nám o tom vědět: info@lasskypoklad.cz nebo +420 734 171 755. Děkujeme.

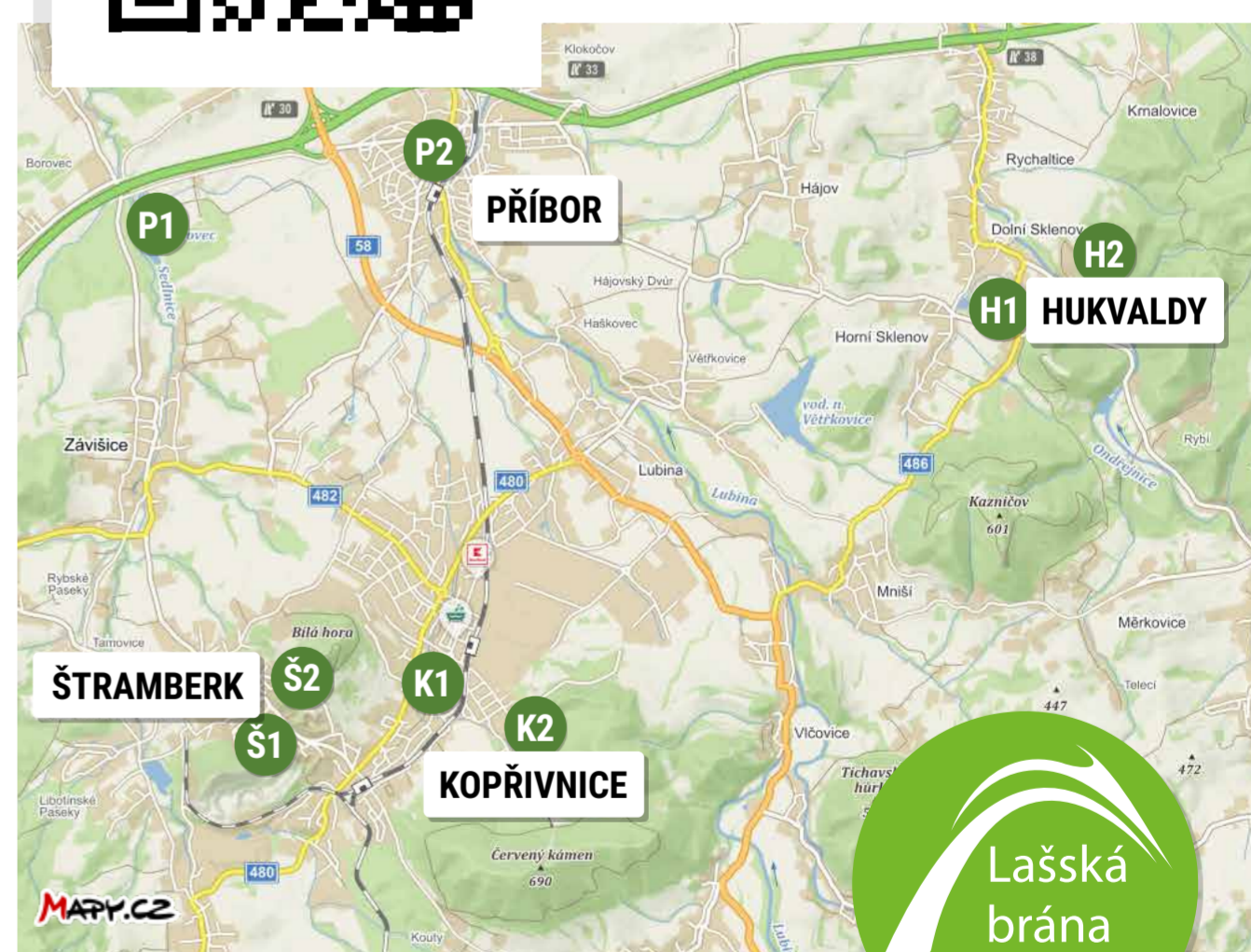

www.lasskypoklad.cz

[lasskabranabeskyd](https://www.facebook.com/lasskabranabeskyd)

[lasska_brana_beskyd](https://www.instagram.com/lasska_brana_beskyd)



Nevíš si rady?
Další info najdeš
na www.lasskypoklad.cz.



Koprivnice

K1 Poklad Váňova kamene
49.5937908N, 18.1438731E
Masarykovo náměstí, Koprivnice
Turistická infotabule před bývalou školou u Masarykova náměstí

K2 Poklad Červeného kamene
49.5877061N, 18.1541903E
Husova 49, Koprivnice
Turistická infotabule pod parkovištěm u koupaliště

Příbor

P1 Poklad Boroveckých rybníků
49.6342836N, 18.1013150E
Borovecké rybníky, Příbor
Turistická infotabule č. 1 u Boroveckých rybníků

P2 Poklad starého Příbora
49.6394239N, 18.1425522E
Zámečnická 117, Příbor
Turistická infotabule u rodného domu Sigmunda Freuda

Štramberk

Š1 Poklad Kotouče
49.5874447N, 18.1217181E
Zauličí 485, Štramberk
Turistická infotabule u Národního sadu

Š2 Poklad štramberských skal
49.5888039N, 18.1276722E
Botanická zahrada, Štramberk
Turistická infotabule u brány do botanické zahrady

Hukvaldy

H1 Poklad řeky Ondřejnice
49.6243767N, 18.2205269E
Hukvaldy č.p. 26, Hukvaldy
Turistická infotabule na centrálním parkovišti na Hukvaldech

H2 Poklad hukvaldského podhradí
49.6228825N, 18.2230039E
Hukvaldy č.p. 40, Hukvaldy
Turistická infotabule za branou do hradní obory

Lašský poklad

Trasa H2: Poklad Hukvaldského podhradí

Stanoviště č. 2

Chybí ti 1. klíč ze stanoviště č. 1? Vypátrej jej na infotabuli Naučné stezky Hradní vrch č. 2, najdeš ji u brány do obory.

Vydej se na cestu za pokladem. Na tomto místě ti skřítek Lašánek položí tři otázky. Když sečteš body u svých odpovědí, získáš druhý klíč k pokladu. Náповědu hledej přímo na infotabuli. Odpověz na otázky, sečti body správných odpovědí a součet si zapiš nebo dobře zapamatuj. Na konci cesty ti pomůže najít poklad. Nepiš na tabuli, hru si lépe užijí i ostatní.

Soutěžní otázky:

Otázka č. 1

V přírodní rezervaci Palkovické Hůrky kolem vás může proletět "pták ohnivák". Jak se jmenuje ptáček červeně zbarvený na hlavě, hrudi a částečně i křídlech?

Křivka obecná.	6
Sluka lesní.	3
Králíček ohnivý.	9

Otázka č. 2

Kdo, nebo co je čarovník?

Pták pocházející původně z Francie.	7
Bezobratlý živočich, ohrožený listorohý brouk.	2
Vytrvalá, nenápadná a nenáročná lesní bylina.	5

Otázka č. 3

Jakou barvu květů má šalvěj lepkavá?

Žlutou.	4
Modrou.	1
Červenou.	8

Sečti body správných odpovědí. Máš? Skvělé!

Získal jsi druhý klíč k pokladu ze tří, řikejme mu "klíč od Babí hory".

Třetí klíč najdeš na infotabuli nazvané Naučná stezka Hůrky – č. 14 na vrchu zvaném Kubánkov. Dovede tě k ní modrá turistická značka.

O Lašském pokladu

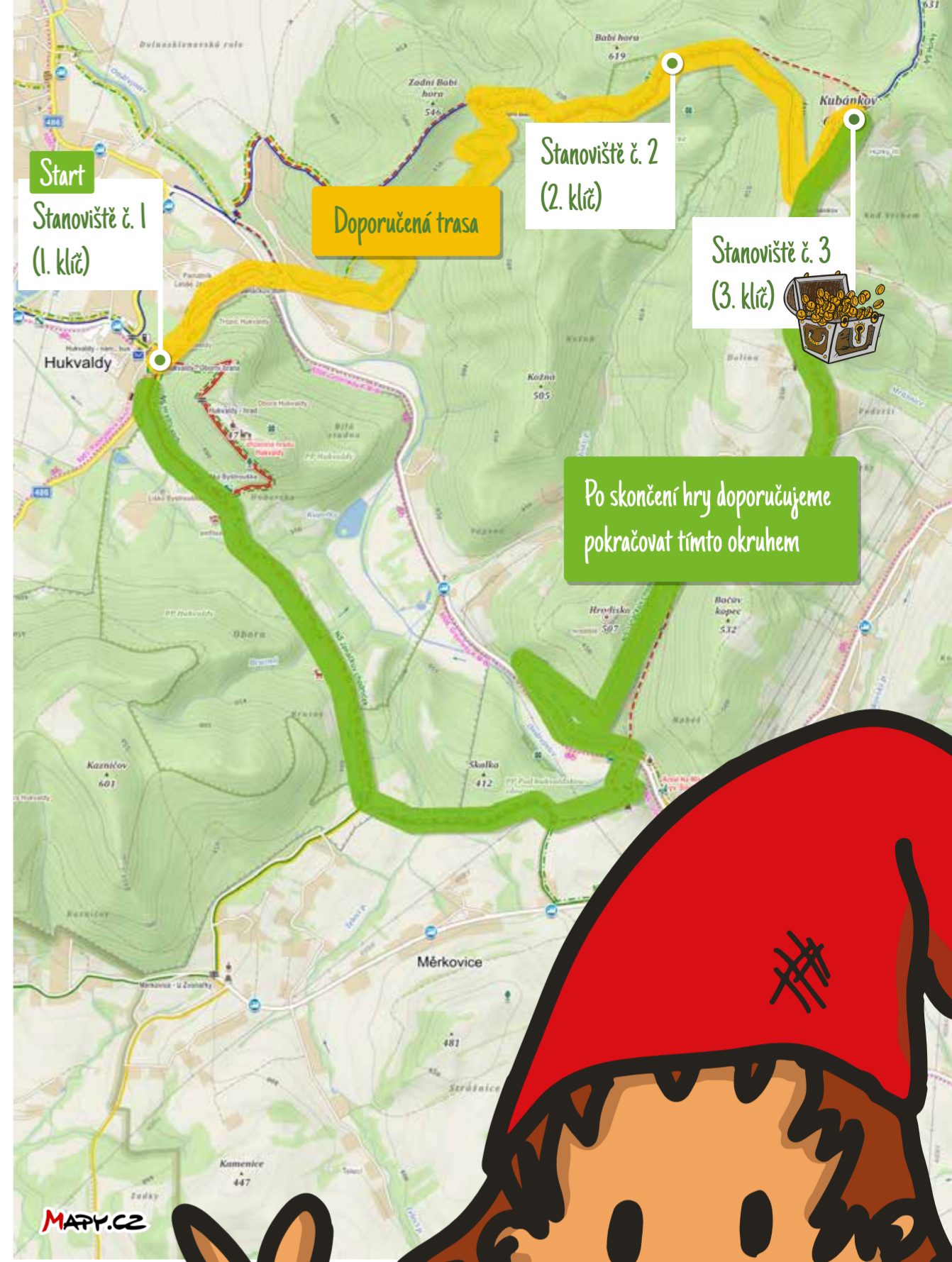
Hra pro všechny generace v nádherné krajině Lašské brány Beskyd. Osm tematických tras tě zavede na kouzelná místa čtyř obcí: Kopřivnice, Štramberk, Příbora a Hukvald. V cíli můžeš nejen vypátrat poklad, ale současně si díky krásným místům tohoto regionu uvědomit, že poklady se ukrývají na každém kroku.

Narazili jste na poškozené tabule či prázdný poklad? Dejte nám o tom vědět: info@lasskypoklad.cz nebo +420 734 171 755. Děkujeme.

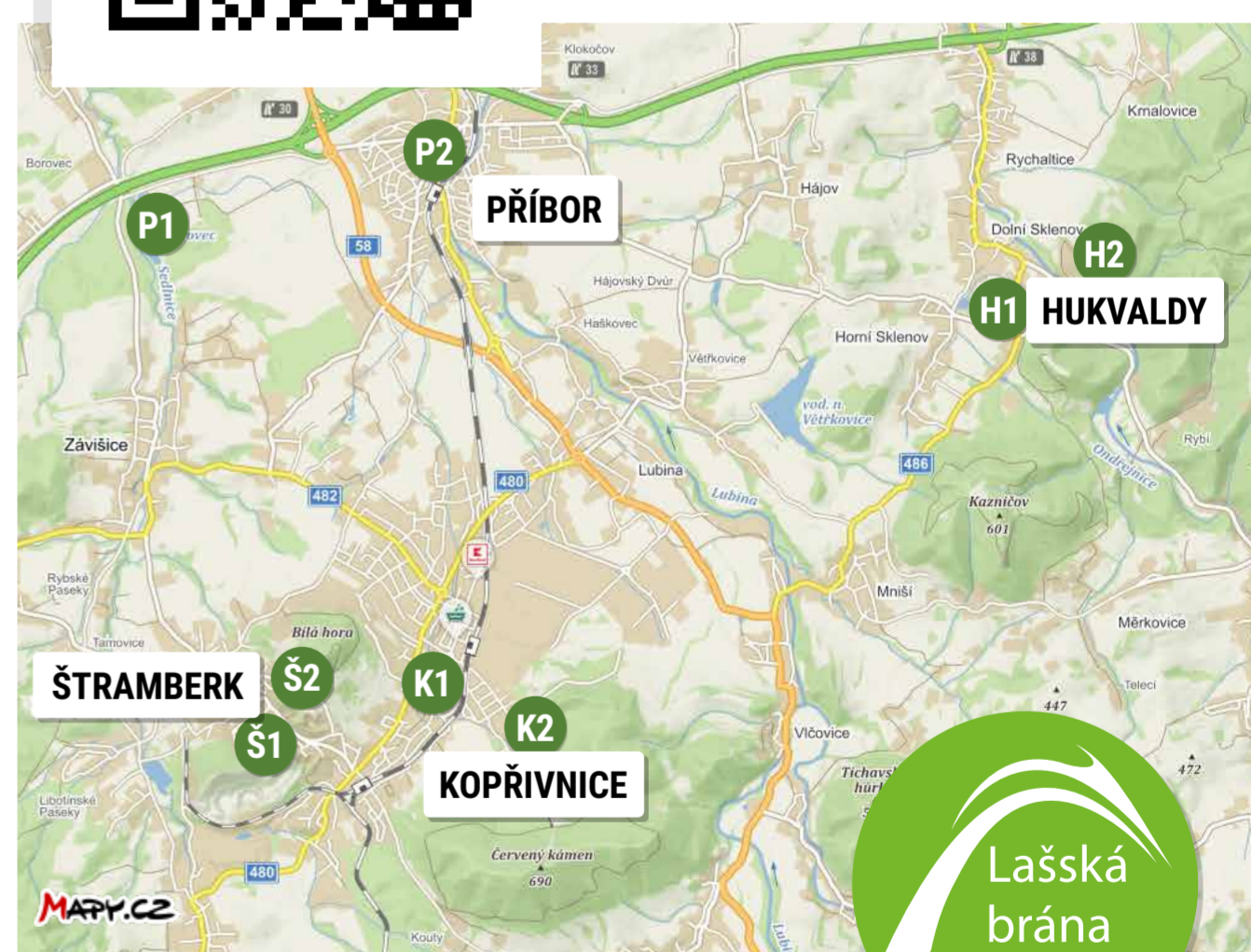

www.lasskypoklad.cz

[lasskabranabeskyd](https://www.facebook.com/lasskabranabeskyd)

[lasska_brana_beskyd](https://www.instagram.com/lasska_brana_beskyd)



Nevíš si rady?
Další info najdeš
na www.lasskypoklad.cz.



Kopřivnice

K1 Poklad Váňova kamene
49.5937908N, 18.1438731E
Masarykovo náměstí, Kopřivnice
Turistická infotabule před bývalou školou u Masarykova náměstí

K2 Poklad Červeného kamene
49.5877061N, 18.1541903E
Husova 49, Kopřivnice
Turistická infotabule pod parkovištěm u koupaliště

Příbora

P1 Poklad Boroveckých rybníků
49.6342836N, 18.1013150E
Borovecké rybníky, Příbora
Turistická infotabule č. 1 u Boroveckých rybníků

P2 Poklad starého Příbora
49.6394239N, 18.1425522E
Zámečnická 117, Příbora
Turistická infotabule u rodného domu Sigmunda Freuda

Štramberk

Š1 Poklad Kotoučů
49.5874447N, 18.1217181E
Zauličí 485, Štramberk
Turistická infotabule u Národního sadu

Š2 Poklad štramberských skal
49.5888039N, 18.1276722E
Botanická zahrada, Štramberk
Turistická infotabule u brány do botanické zahrady

Hukvaldy

H1 Poklad řeky Ondřejnice
49.6243767N, 18.2205269E
Hukvaldy č.p. 26, Hukvaldy
Turistická infotabule na centrálním parkovišti na Hukvaldech

H2 Poklad hukvaldského podhradí
49.622825N, 18.2230039E
Hukvaldy č.p. 40, Hukvaldy
Turistická infotabule za branou do hradní obory

Lašský poklad

Trasa H2: Poklad hukvaldského podhradí

Stanoviště č. 3

Chybí ti klíče z předchozích stanovišť?
Vypátrej je na infotabulích Hradní vrch č. 2 u vstupu do obory a na infotabuli Naučné stezky Hůrky č. 13.

Vydej se na cestu za pokladem. Na tomto místě ti skřítek Lašánek položí tři otázky. Když sečteš body u svých odpovědí, získáš třetí klíč k pokladu. Náповědu hledej přímo na infotabuli. Odpověz na otázky, sečti body správných odpovědí a součet si zapiš nebo dobře zapamatuj, pomůže ti najít poklad. Nepiš na tabuli, hru si lépe užijí i ostatní.

Soutěžní otázky:

Otázka č. 1

Palkovické Hůrky jsou geomorfologicky součástí:

Vnějších Západních Karpat.	6
České Vysočiny.	8
Západopanonské pánve.	3

Otázka č. 2

Na nedalekém Kazničově hnízdí a můžete zde proto zahlédnout vzácného:

čápa pestrého.	2
čápa černého.	7
čápa marabu.	9

Otázka č. 3

Jak se jmenuje řeka, která rozděluje Palkovické hůrky na dvě části?

Ostravice.	1
Morávka.	5
Ondřejnice.	4

Třetí klíč "z Kubánkova" odhalen? Už máš tedy všechny tři klíče. Skvělé! Skřítek Lašánek ti teď s jejich pomocí odhalí cestu k ukrytému pokladu.

Použij 1. klíč z obory:	19	21	16
Postav se čelem k:	bráně dřevěné budovy vysílače	infotabuli č. 14 na Kubánkově	rozcestí Kubánkov
Použij 2. klíč od Babí hory:	20	17	15
Ujdi přibližně:	3 metry	300 metrů	30 metrů
Použij 3. klíč z Kubánkova:	17	14	16
Jdi směrem:	doleva	doprava	k vrcholu hory

Na tomto místě hledej poklad ukrytý v okolí dvou pařezů.

Pozn.: Průměrná délka kroku dospělého člověka je asi 70 cm, průměrná délka kroku dítěte je asi 50 cm.



O Lašském pokladu

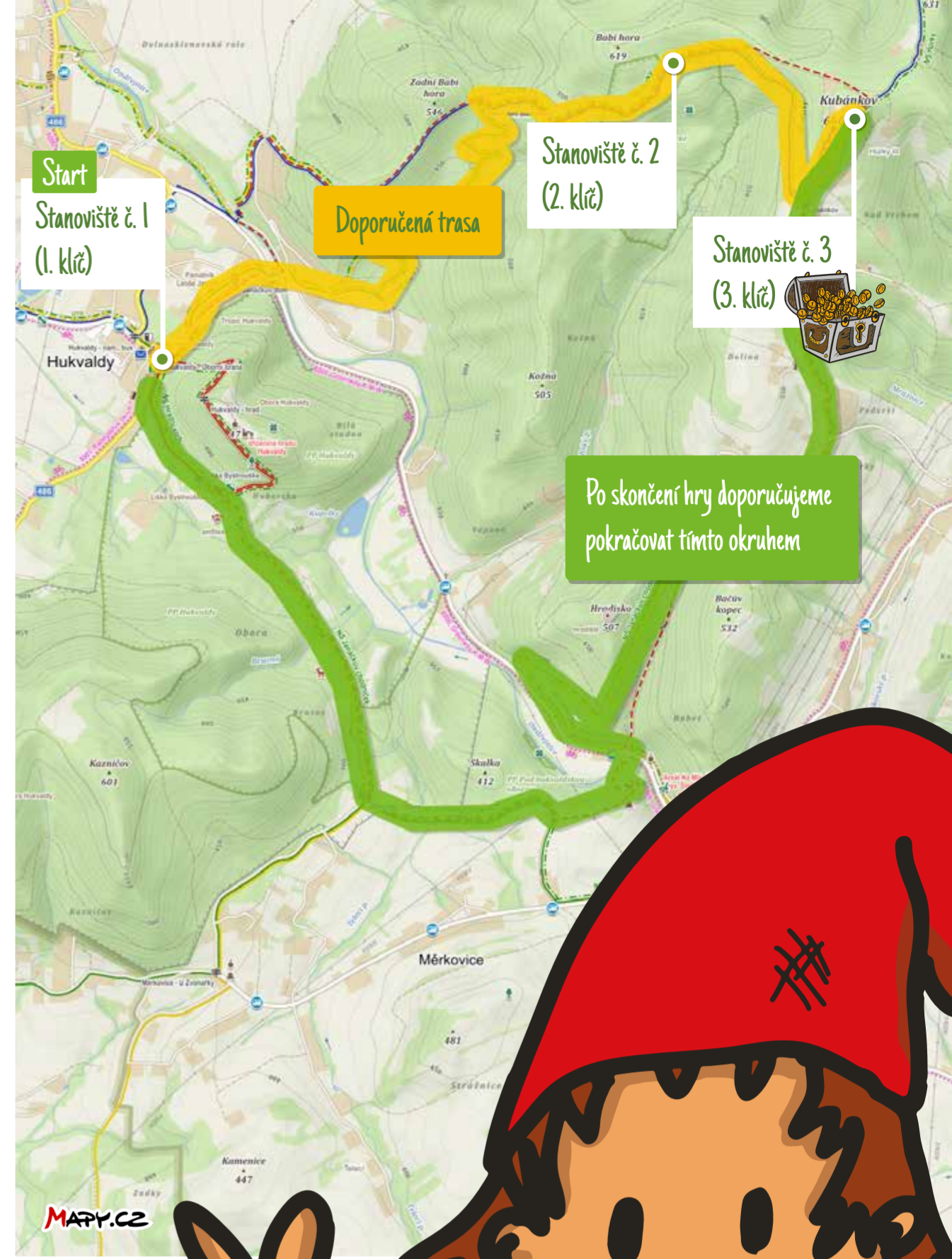
Hra pro všechny generace v nádherné krajině Lašské brány Beskyd. Osm tematických tras tě zavede na kouzelná místa čtyř obcí: Kopřivnice, Štramberka, Příbora a Hukvald. V cíli můžeš nejen vypátrat poklad, ale současně si díky krásným místům tohoto regionu uvědomit, že poklady se ukrývají na každém kroku.

Narazili jste na poškozené tabule či prázdný poklad? Dejte nám o tom vědět: info@lasskypoklad.cz nebo +420 734 171 755. Děkujeme.

www.lasskypoklad.cz

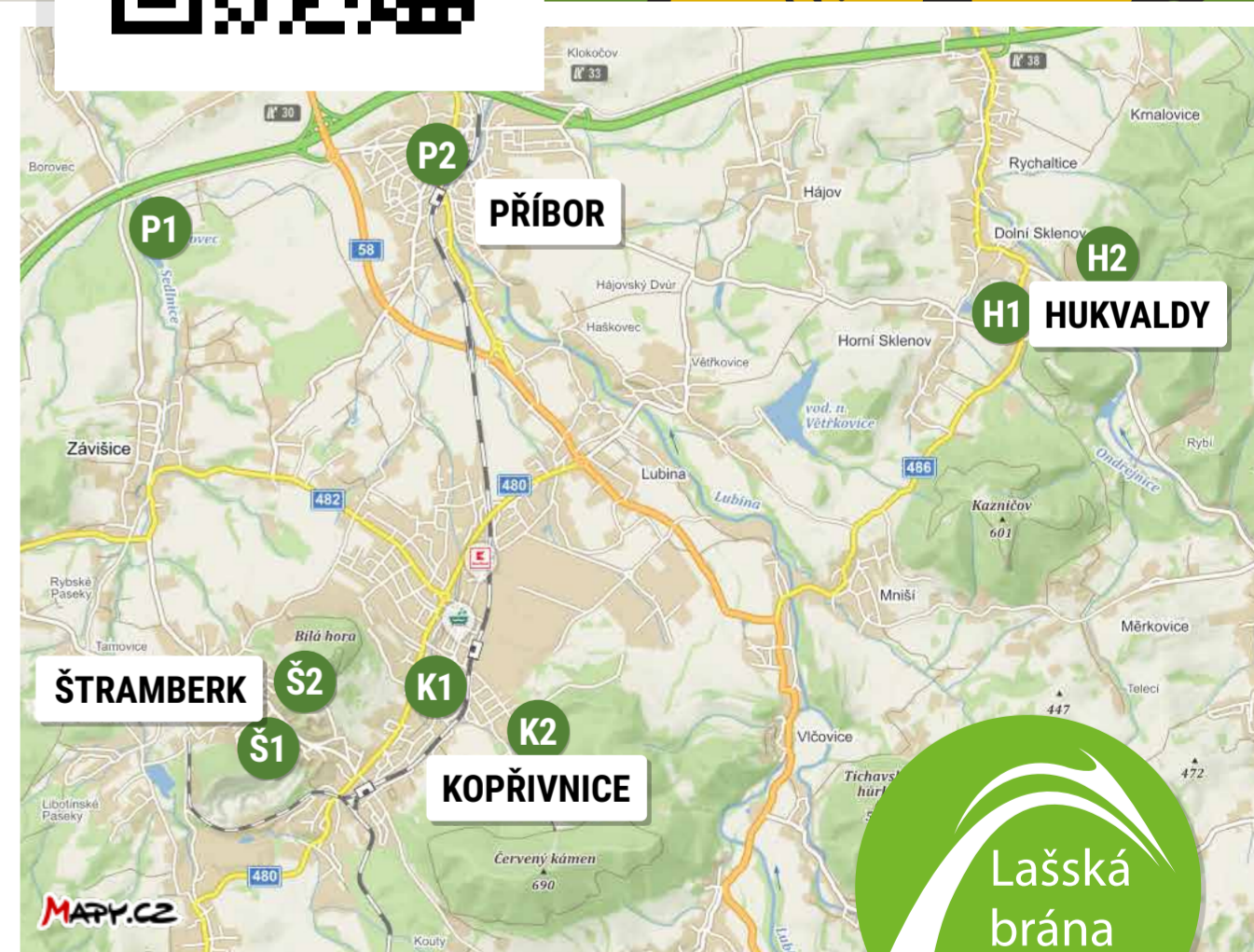
lasskabranabeskyd

lasska_brana_beskyd



Po skončení hry doporučujeme pokračovat tímto okruhem

Nevíš si rady?
Další info najdeš na www.lasskypoklad.cz.



Kopřivnice

K1 Poklad Váňova kamene
49.5937908N, 18.1438731E
Masarykovo náměstí, Kopřivnice
Turistická infotabule před bývalou školou u Masarykova náměstí

K2 Poklad Červeného kamene
49.5877061N, 18.1541903E
Husova 49, Kopřivnice
Turistická infotabule pod parkovištěm u koupaliště

Příbor

P1 Poklad Boroveckých rybníků
49.6342836N, 18.1013150E
Borovecké rybníky, Příbor
Turistická infotabule č. 1 u Boroveckých rybníků

P2 Poklad starého Příbora
49.6394239N, 18.1425522E
Zámečnická 117, Příbor
Turistická infotabule u rodného domu Sigmunda Freuda

Štramberk

S1 Poklad Kotouče
49.5874447N, 18.1217181E
Zauličí 485, Štramberk
Turistická infotabule u Národního sadu

S2 Poklad štramberských skal
49.5888039N, 18.1276722E
Botanická zahrada, Štramberk
Turistická infotabule u brány do botanické zahrady

Hukvaldy

H1 Poklad řeky Ondřejnice
49.6243767N, 18.2205269E
Hukvaldy č.p. 26, Hukvaldy
Turistická infotabule na centrálním parkovišti na Hukvaldech

H2 Poklad hukvaldského podhradí
49.6228825N, 18.2230039E
Hukvaldy č.p. 40, Hukvaldy
Turistická infotabule za branou do hradní obory